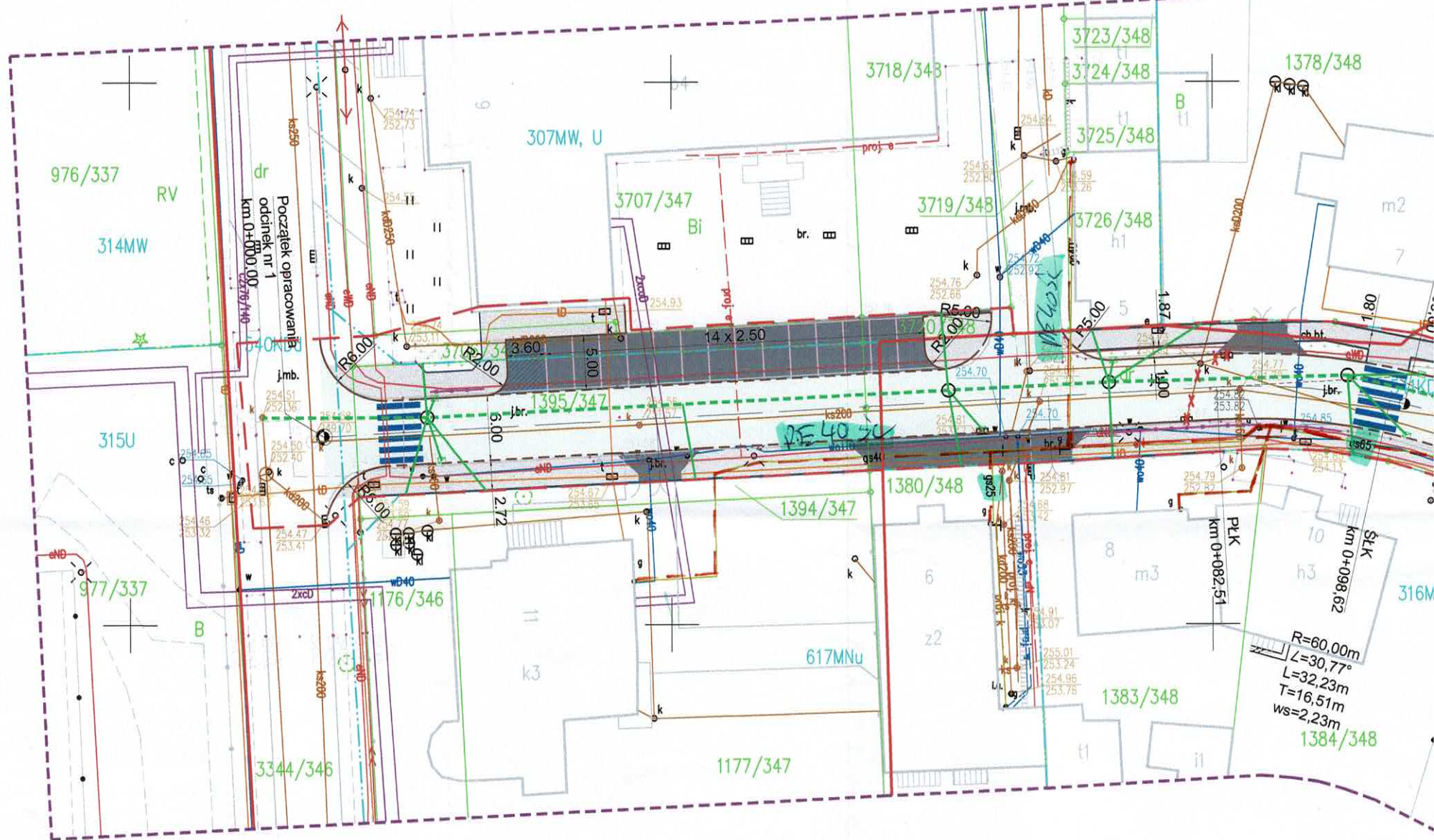


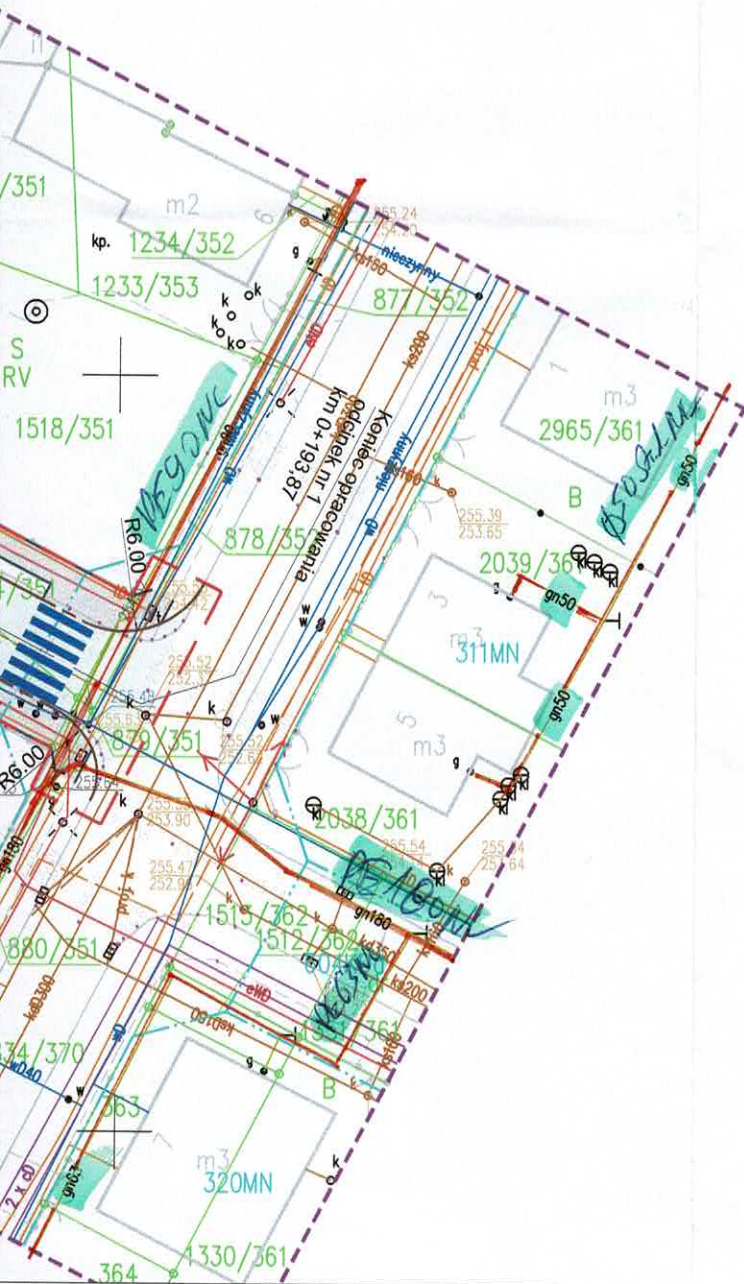
Granice działek ewidencyjnych zostały wniesione kolorem zielonym.
Granice działek zostały wniesione na podstawie mapy numerycznej
PODGiK w Lublińcu
Granice działek ewidencyjnych nie spełniają wymagań standardów
technicznych.

Obszar aktualizacji w części objęty jest strefą B ochrony konserwatorskiej.
Działka nr 1393/348 znajduje się na terenie dróg publicznych dojazdowych (541KDd)
Uchwała Rady Miasta Lublińca nr 509/LVI/06 z dnia 12 czerwca 2006 roku
wraz ze zmianami:
1. Zmiana – Uchwała Nr 295/XXVII/2020 z 2020-10-29
2. Zmiana – Uchwała Nr 255/XXIV/2023 z 2020-07-30



Oświadczam, że wyniki prac geodezyjnych do zgłoszenia w PODGiK w Lublińcu
Nr W GK.6642.1.1116.2023 zostały pozytywnie zweryfikowane i przyjęte do PZGiK.
Wykonawca prac mgr inż. Sabina Kuderska nr upr. 20797
Jestem świadomy odpowiedzialności karnej za składanie fałszywych zeznań.





Gazownia w Tarnobrzegu

Naniesiono orientacyjnie gazociąg niskiego ciśnienia stal, PE
Naniesiono orientacyjnie gazociąg średniego ciśnienia stal, PE







....., dn. 18.09.2018, Podpis: [Signature]

LEGEDNA
STAN ISTNIEJACY












- sieć sanitarna
— sieć wodociągowa
— sieć gazowa
— sieć elektroenergetyczna
— sieć telekomunikacyjna
— granica działki ewidencyjnej

ELEMNETY PROJEKTOWANE

BRANŽA SANITARNA

- | | |
|---|--|
|  | istniejące wpusty uliczne do likwidacji |
|  | istniejące elementy kanalizacji deszczowej do likwidacji |
|  | projektowany wpust uliczny |
|  | projektowana studnia rewizyjna |
|  | projektowany kolektor deszczowy |
|  | projektowany przykanalik / przyłącze |

BRANŻA DROGOWA

- | | |
|---|--|
|  | oś jezdni |
|  | projektowany krawężnik betonowy 30 x 15 cm |
|  | projektowany krawężnik betonowy 22 x 15 cm |
|  | projektowane obrzeże betonowe 30 x 8 cm |
|  | projektowana jezdnia o nawierzchni z betonu asfaltowego |
|  | projektowany zjazd do posesji / miejsce postojowe o nawierzchni z betonowej kostki brukowej |
|  | projektowane miejsce postojowe dla osób niepełnosprawnych o nawierzchni z betonowej kostki brukowej barwionej na niebiesko |
|  | projektowany chodnik / wejście do posesji o nawierzchni z betonowej kostki brukowej |
|  | projektowane pobocze utwardzone o nawierzchni z betonowej kostki brukowej |
|  | projektowany zieleniec |
|  | linia rozgraniczająca inwestycję / zakres oddziaływania |

BIURO PROJEKTOWE SPK PROJEKT Krzysztof Polaczek ul. Kochcicka 69, 42-700 Lubliniec NIP 5751744318, REGON 389898318		INWESTOR: GMINA LUBLINIEC UL. PADEREWSKIEGO 5 42-700 LUBLINIEC	
NAZWA OPRACOWANIA:		PRZEBUDOWA ODCINKA DROGI GMINNEJ NR 440064 S ULICY MAJDANEK W LUBLINIEC	
TEMAT RYSUNKU:		PLAN SYTUACYJNY	
FUNKCJA:	IMIĘ I NAZWISKO:	SPECJALNOŚĆ:	PODPIS:
PROJEKTANT:	mgr inż. Krzysztof Polaczek Upr. Nr: SLK/6275/PWBD/15	inżyniera drogowa	
PROJEKTANT:	mgr inż. Rafał Golaś Upr. nr: SLK/6594/PWBS/17	instalacje sanitarne	
STADIUM:	DATA:	SKALA:	NUMER RYSUNKU:
Koncepcja	09.2023 r.	1:500	DR1